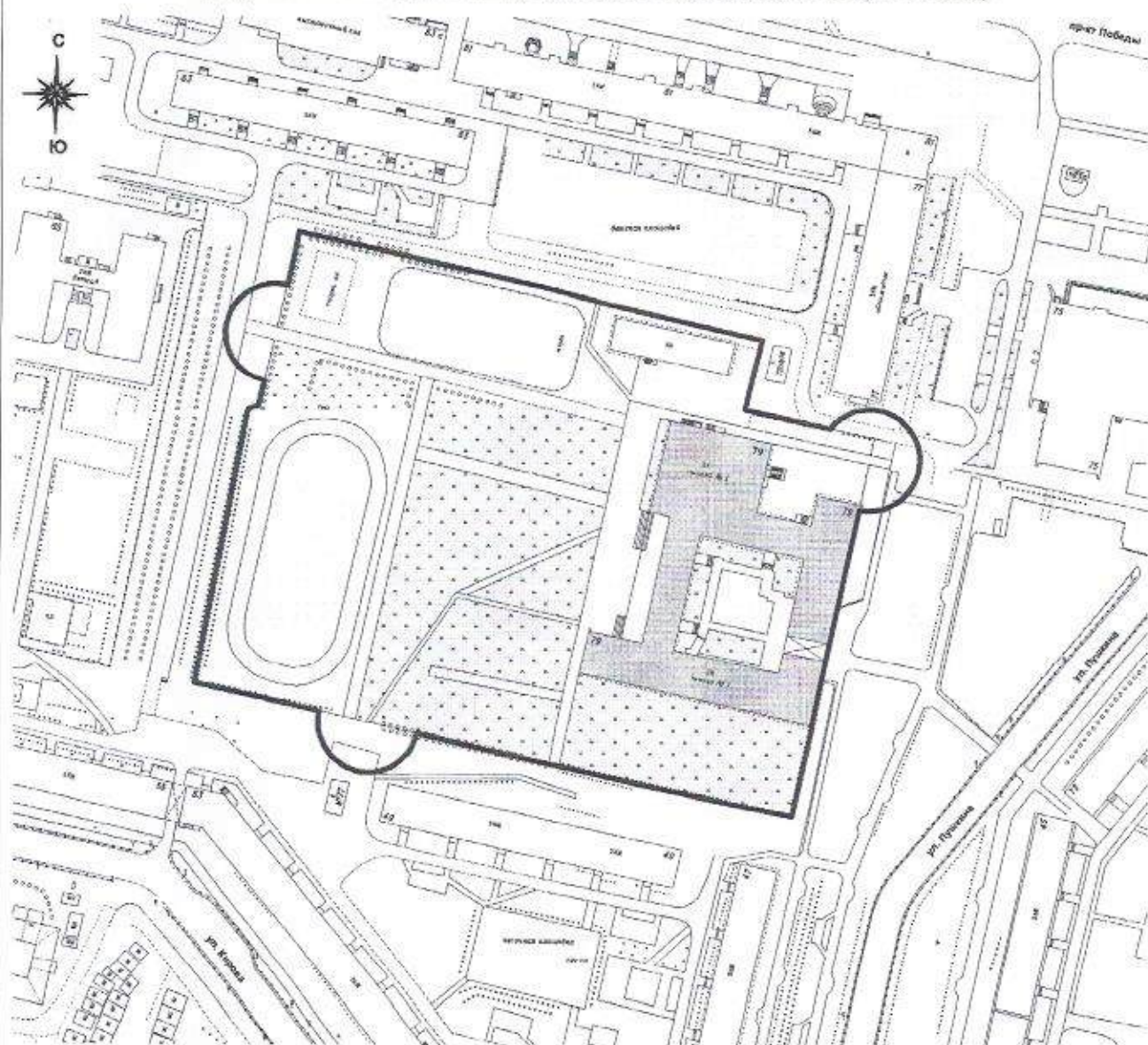



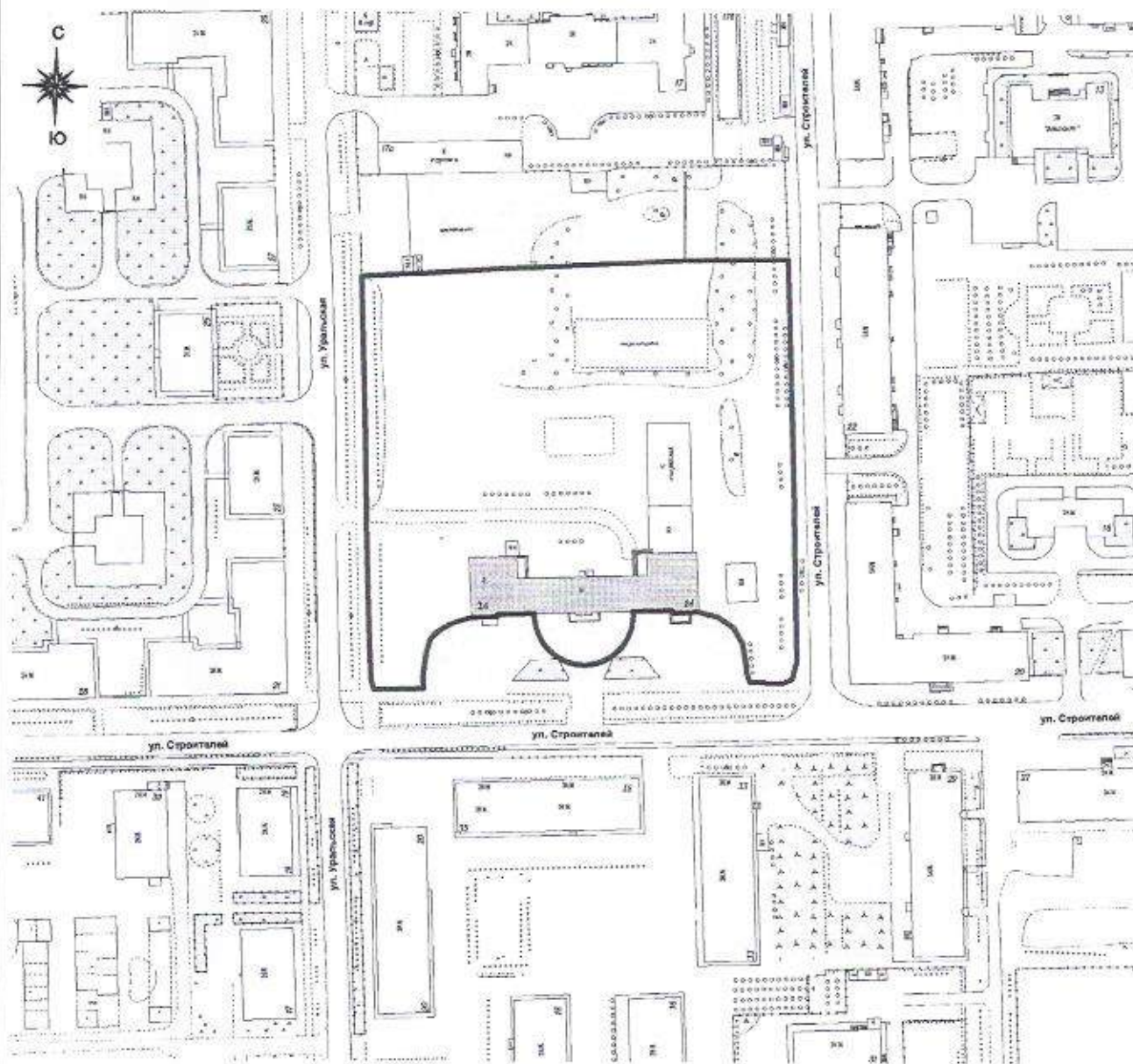
**Схема границ прилегающей территории к
муниципальному автономному общеобразовательному
учреждению «Средняя общеобразовательная школа № 1
с углубленным изучением отдельных предметов»,
город Каменск-Уральский, проспект Победы, дом 79 (М 1:2000)**



Условные обозначения:

- - границы прилегающей территории, на которой не допускается розничная продажа алкогольной продукции;
-  - здание образовательной организации.

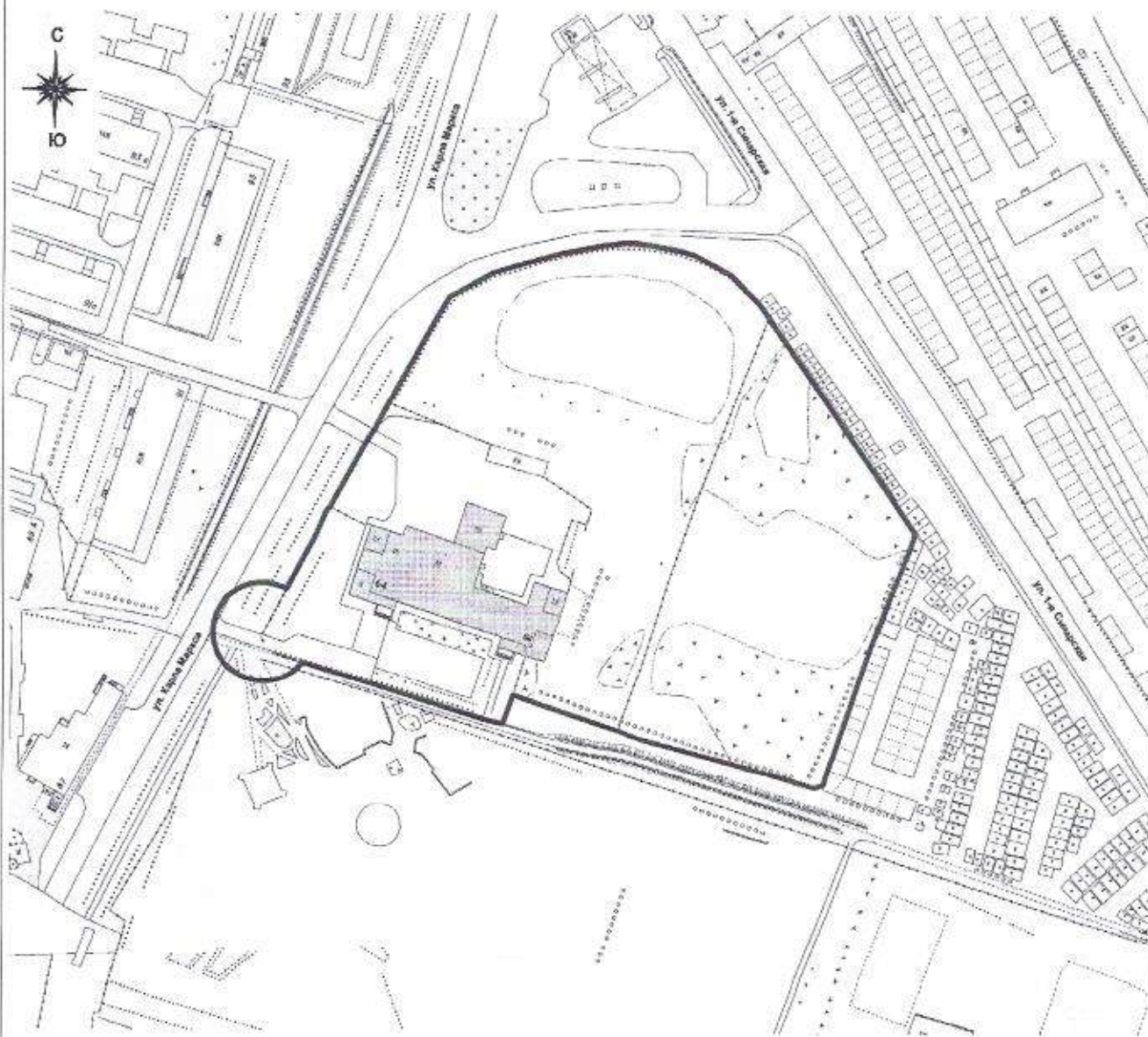
**Схема границ прилегающей территории к
муниципальному автономному общеобразовательному учреждению
«Средняя общеобразовательная школа № 2»,
город Каменск-Уральский, улица Строителей, дом 24 (М 1:2000)**



Условные обозначения:

- границы прилегающей территории, на которой не допускается розничная продажа алкогольной продукции;
- - здание образовательной организации.

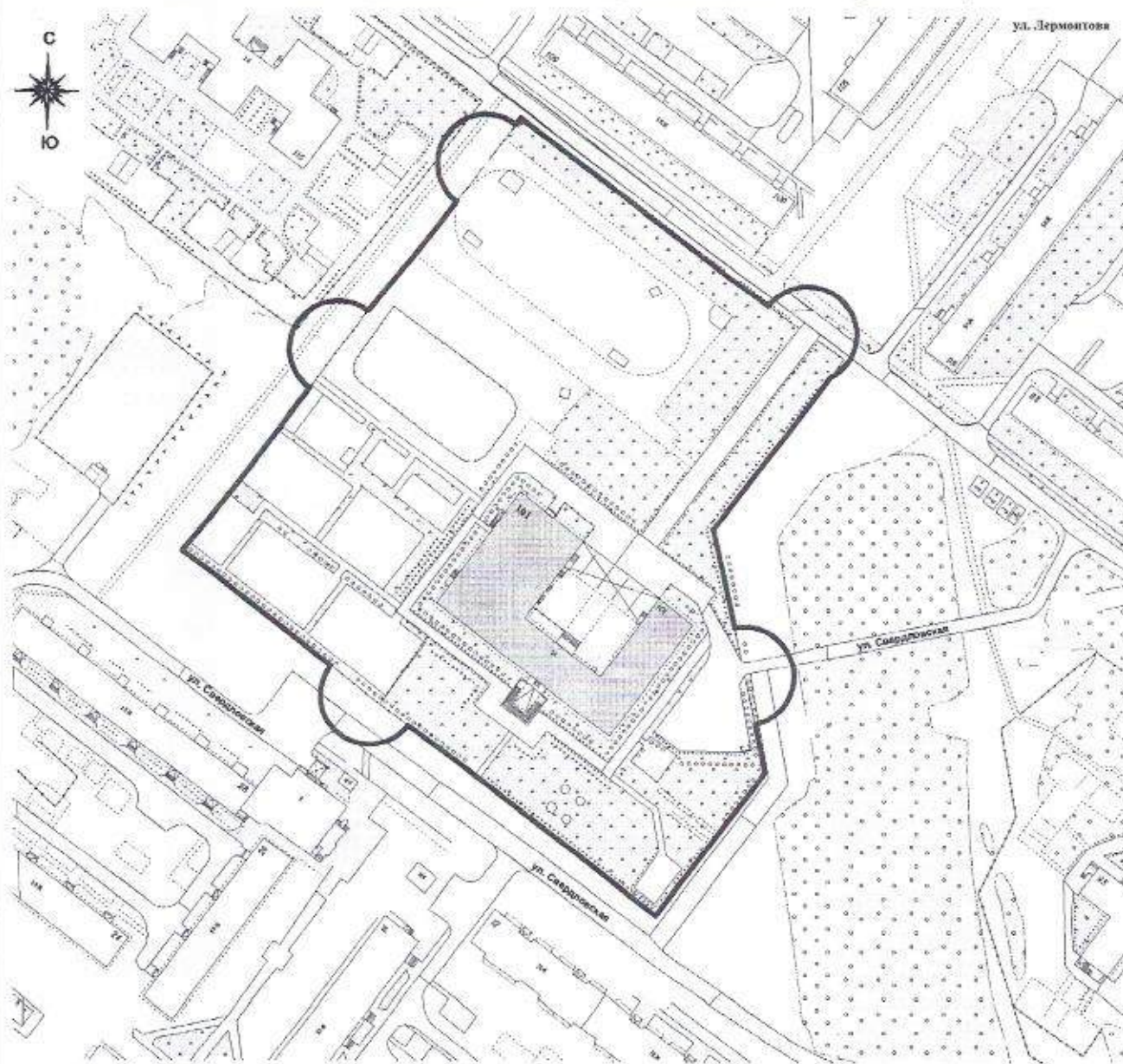
**Схема границ прилегающей территории к
муниципальному автономному общеобразовательному учреждению
«Средняя общеобразовательная школа № 3
имени Героя Советского Союза летчика-космонавта П.И. Беляева»,
город Каменск-Уральский, улица Карла Маркса, дом 64 (М 1:2000)**



Условные обозначения:

- - границы прилегающей территории, на которой не допускается розничная продажа алкогольной продукции;
- - здание образовательной организации.

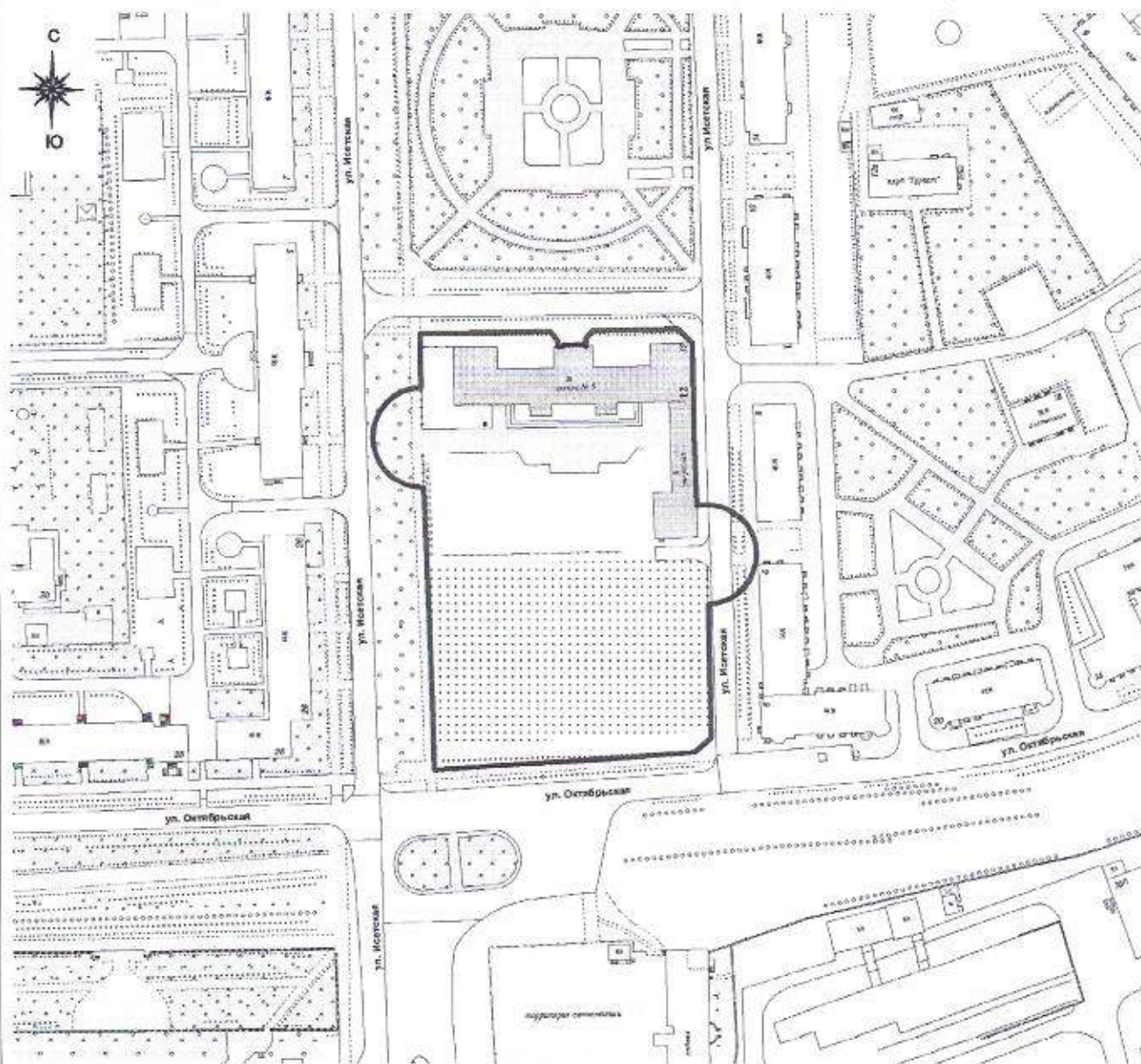
**Схема границ прилегающей территории к
муниципальному автономному общеобразовательному учреждению
«Каменск-Уральская гимназия»,
город Каменск-Уральский, улица Лермонтова, дом 101 (М 1:2000)**




Условные обозначения:

- - границы прилегающей территории, на которой не допускается розничная продажа алкогольной продукции;
- - здание образовательной организации.

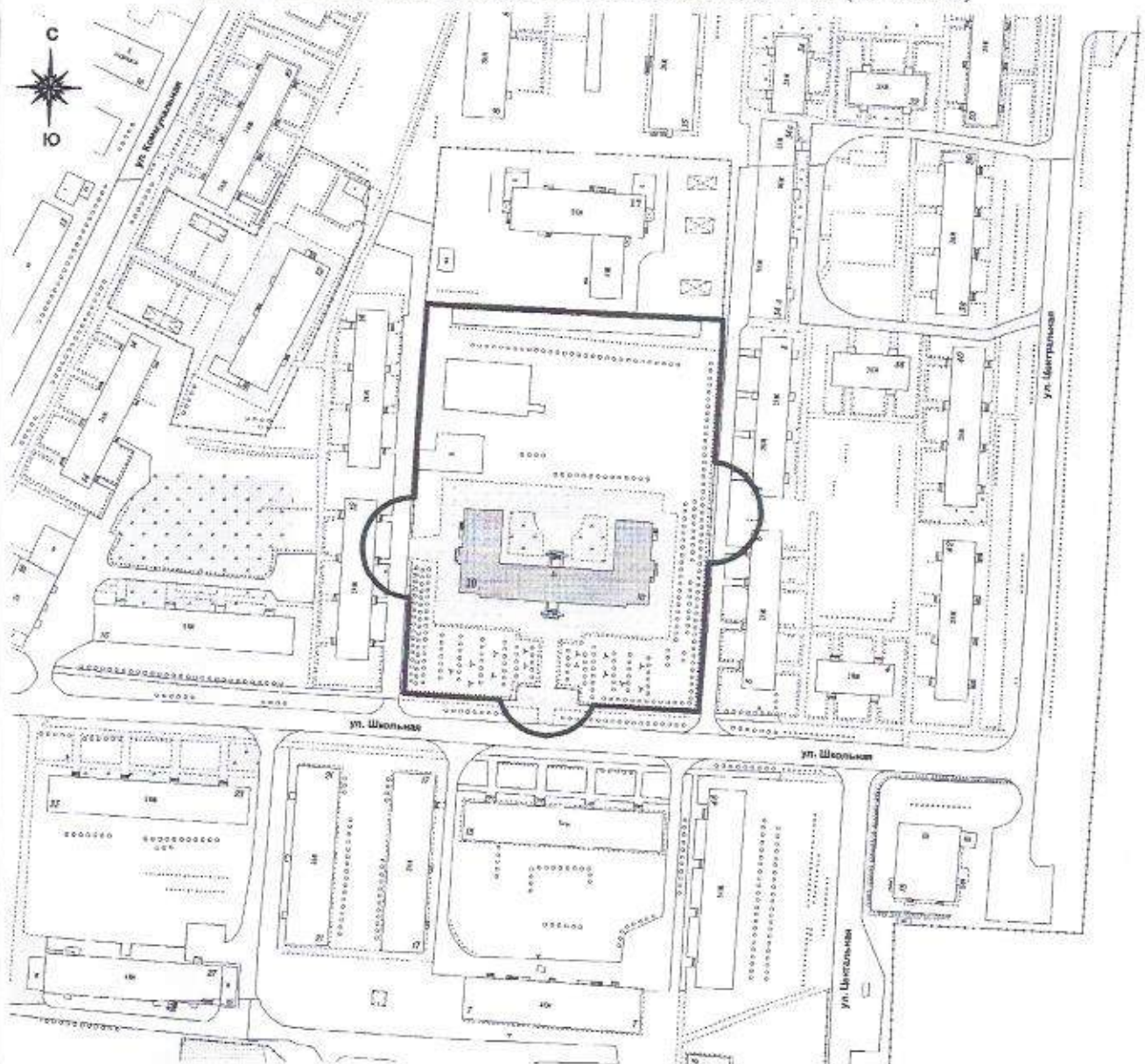
**Схема границ прилегающей территории к
муниципальному автономному общеобразовательному учреждению
«Средняя общеобразовательная школа № 5»,
город Каменск-Уральский, улица Исетская, дом 12 (М 1:2000)**



Условные обозначения:

- - границы прилегающей территории, на которой не допускается розничная продажа алкогольной продукции;
-  - здание образовательной организации.

**Схема границ прилегающей территории к
муниципальному автономному общеобразовательному учреждению
«Средняя общеобразовательная школа № 7»,
город Каменск-Уральский, улица Школьная, дом 10 (М 1:2000)**



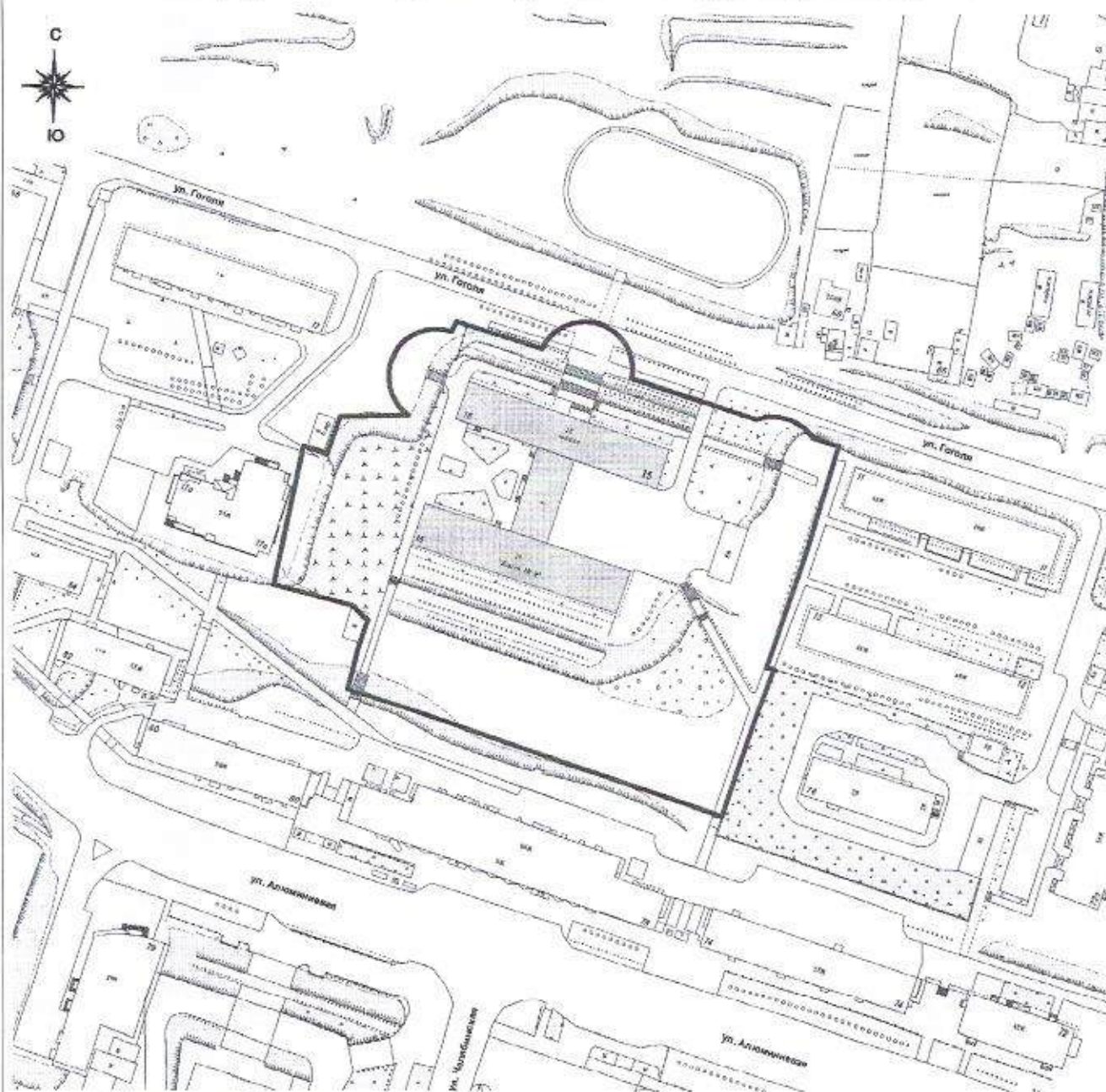
Условные обозначения:

- - границы прилегающей территории, на которой не допускается розничная продажа алкогольной продукции;
- - здания образовательной организации.

В границах прилегающей территории
расположены здания:

- № 6, 8, 12 по улице Школьная

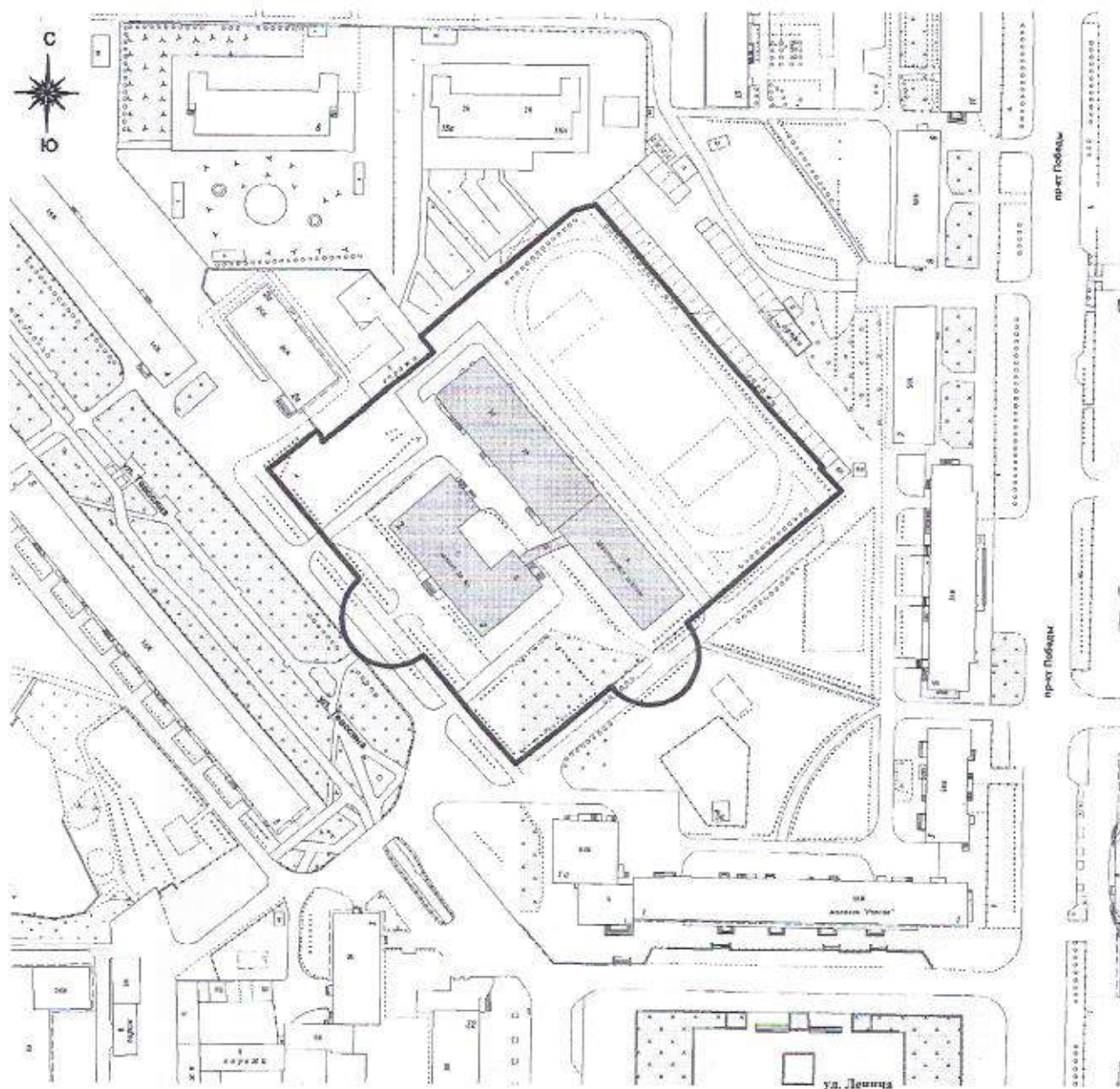
**Схема границ прилегающей территории к
муниципальному автономному общеобразовательному учреждению «Лицей № 9»,
город Каменск-Уральский, улица Гоголя, дом 15 (М 1:2000)**



Условные обозначения:

- границы прилегающей территории, на которой не допускается розничная продажа алкогольной продукции;
- - здание образовательной организации.

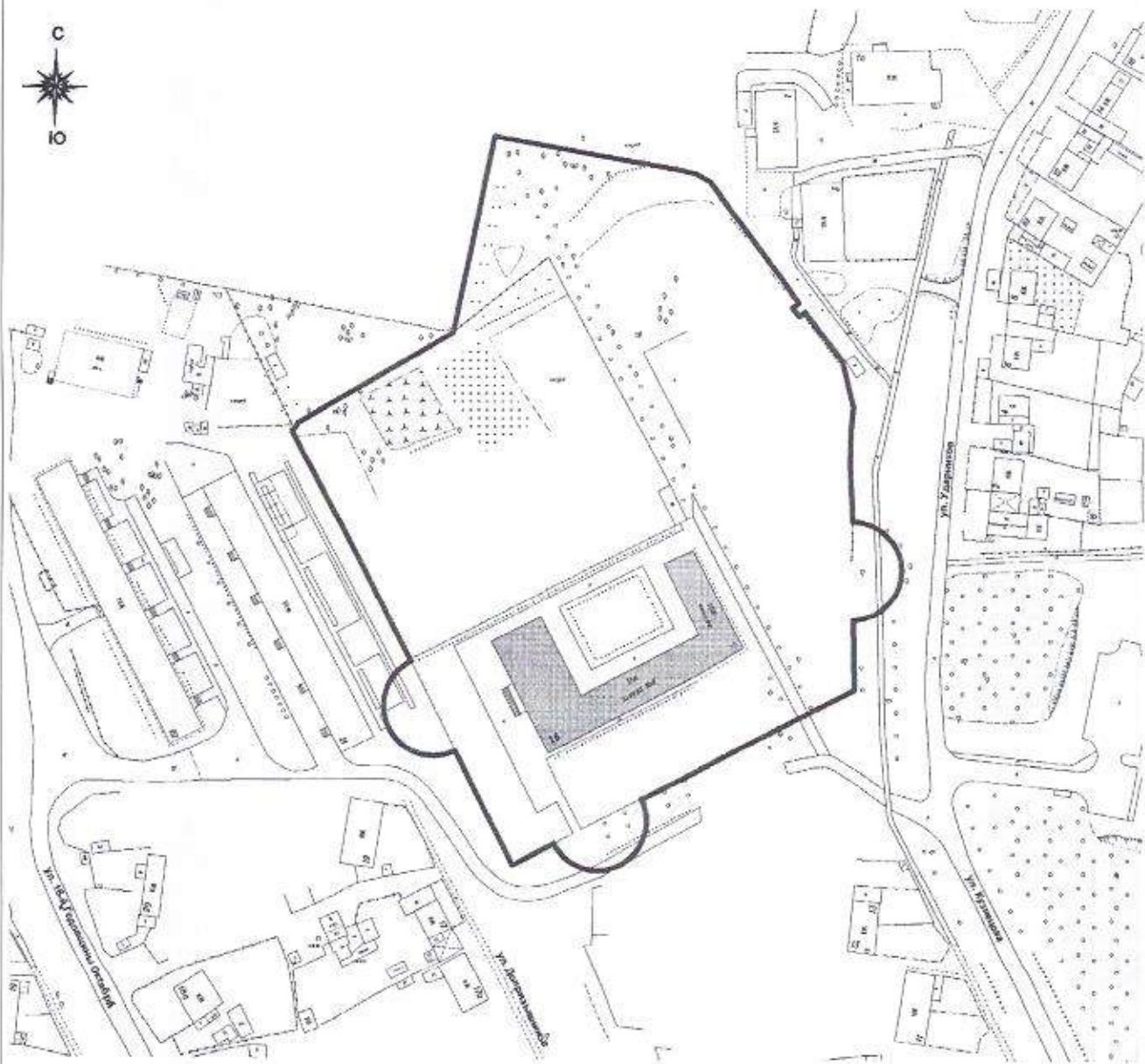
**Схема границ прилегающей территории к
муниципальному автономному общеобразовательному учреждению «Лицей № 10»,
город Каменск-Уральский, улица Тевосяна, дом 2 (М 1:2000)**



Условные обозначения:

- - границы прилегающей территории, на которой не допускается розничная продажа алкогольной продукции;
- - здание образовательной организации.

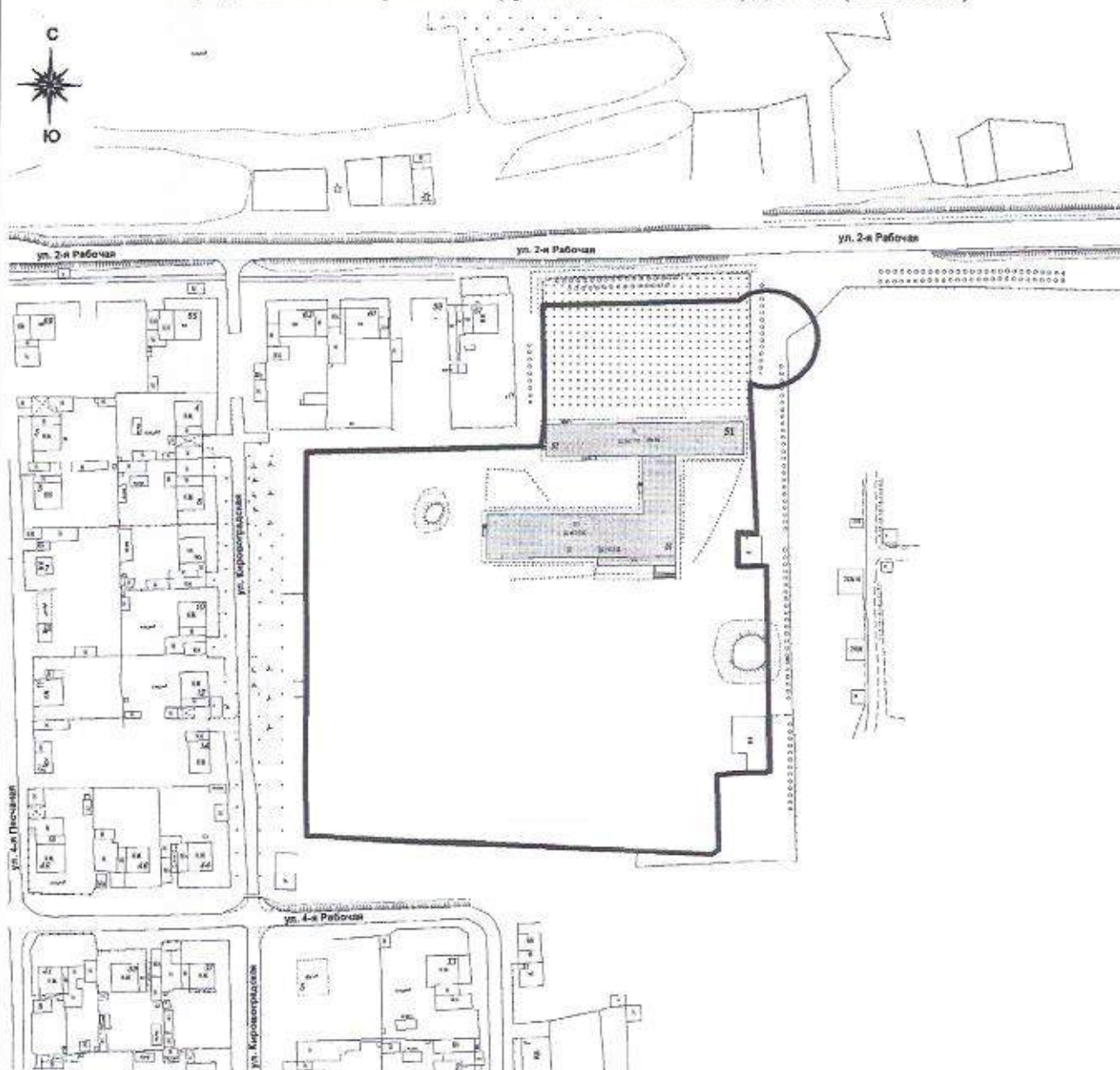
**Схема границ прилегающей территории к
муниципальному автономному общеобразовательному учреждению
«Средняя общеобразовательная школа № 11»,
город Каменск-Уральский, улица Кузнецова, дом 15 (М 1:2000)**



Условные обозначения:

- - границы прилегающей территории, на которой не допускается розничная продажа алкогольной продукции;
- - здание образовательной организации.

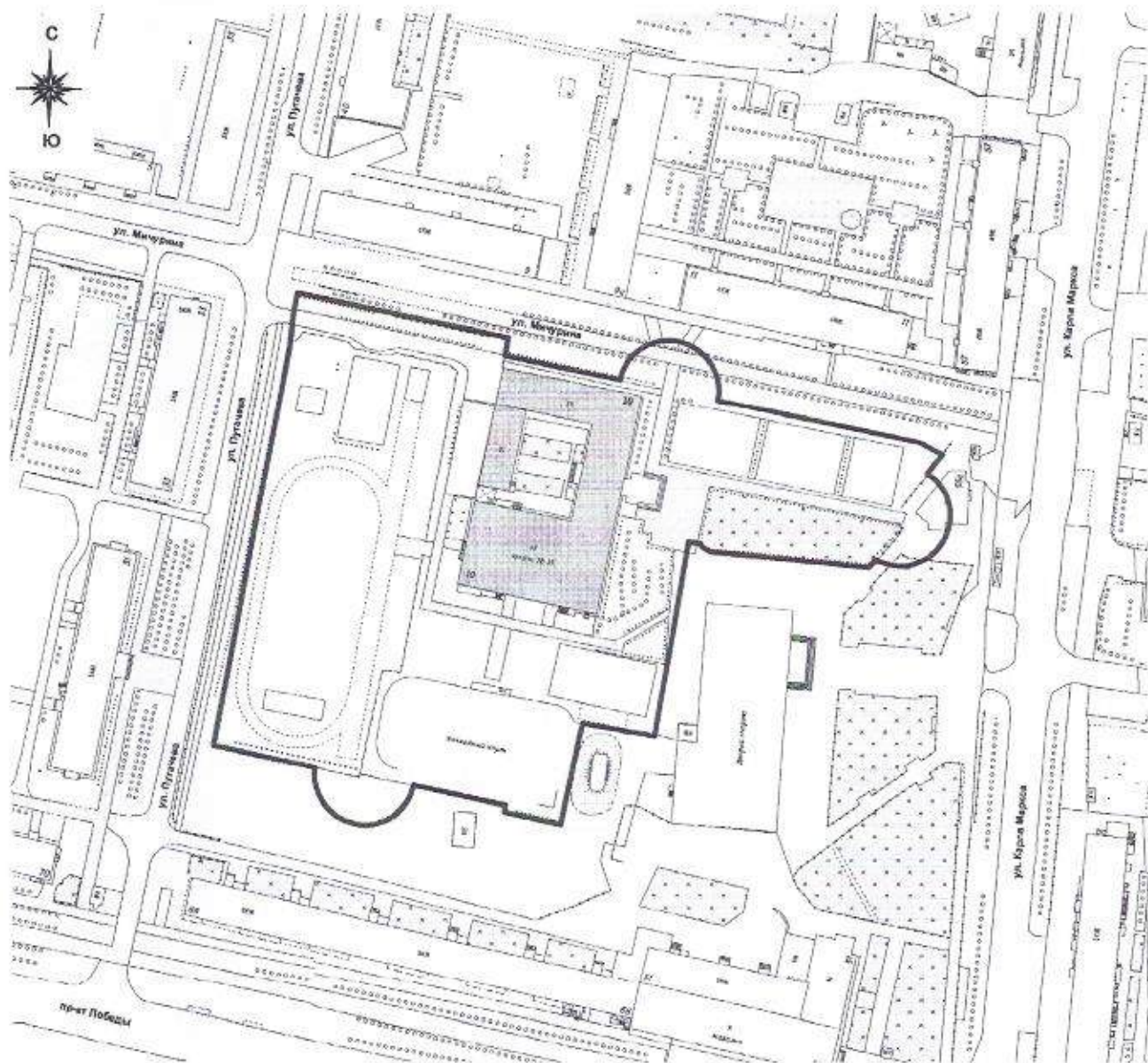
Схема границ прилегающей территории к
муниципальному автономному общеобразовательному учреждению
«Основная общеобразовательная школа № 14»,
город Каменск-Уральский, улица 2-я Рабочая, дом 51 (М 1:2000)




Условные обозначения:

- - границы прилегающей территории, на которой не допускается розничная продажа алкогольной продукции;
- - здание образовательной организации.

**Схема границ прилегающей территории к
муниципальному автономному общеобразовательному учреждению
«Средняя общеобразовательная школа № 15»,
город Каменск-Уральский, улица Мичурина, дом 10 (М 1:2000)**



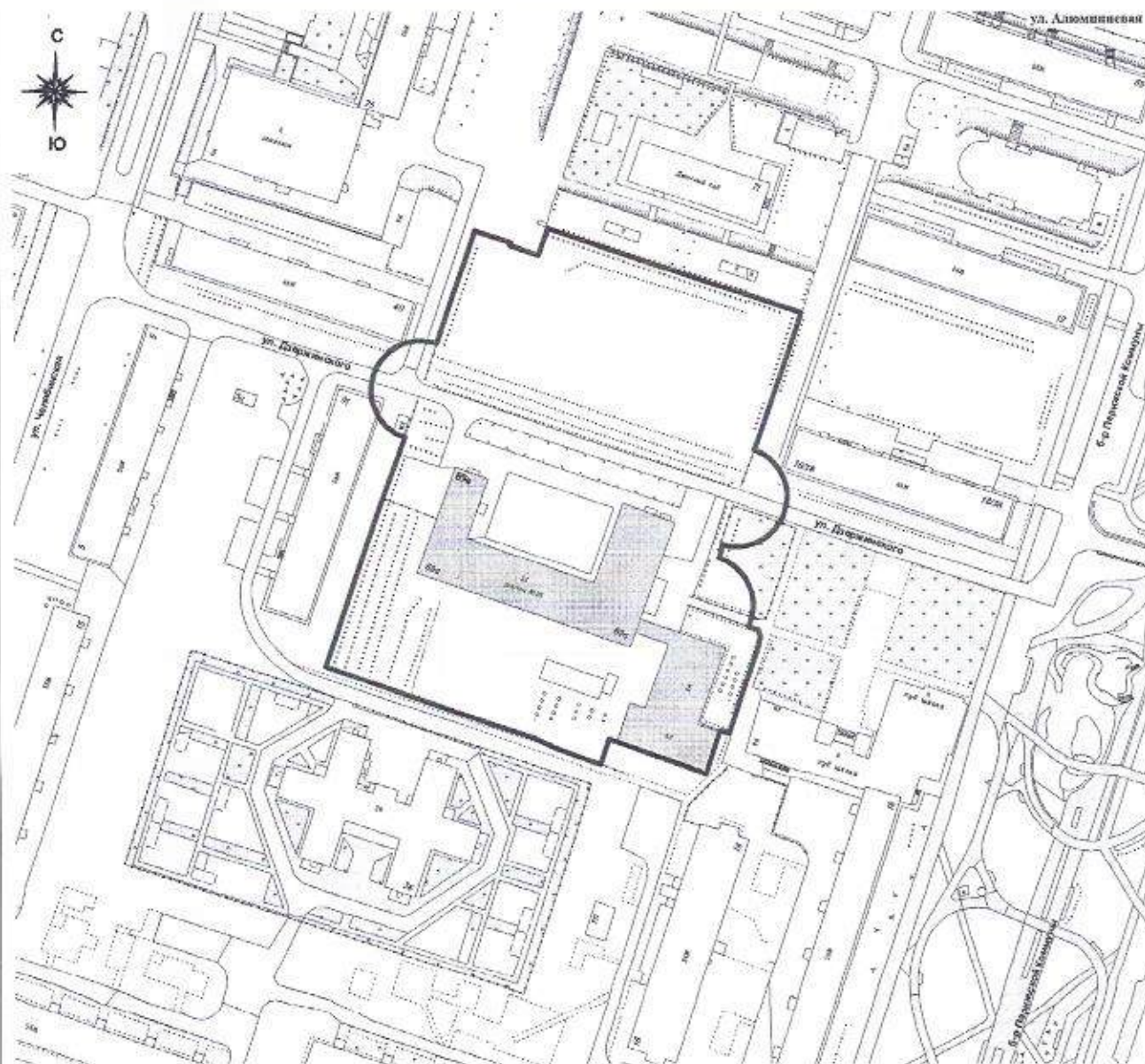
Условные обозначения:

- - границы прилегающей территории, на которой не допускается розничная продажа алкогольной продукции;
-  - здание образовательной организации.

В границах прилегающей территории
расположены здания:

- № 55а по улице Карла Маркса

**Схема границ прилегающей территории к
муниципальному автономному общеобразовательному учреждению
«Средняя общеобразовательная школа № 16 с углубленным
изучением отдельных предметов имени Владимира Петровича Шевалева»,
город Каменск-Уральский, улица Дзержинского, дом 89а (М 1:2000)**



Условные обозначения:

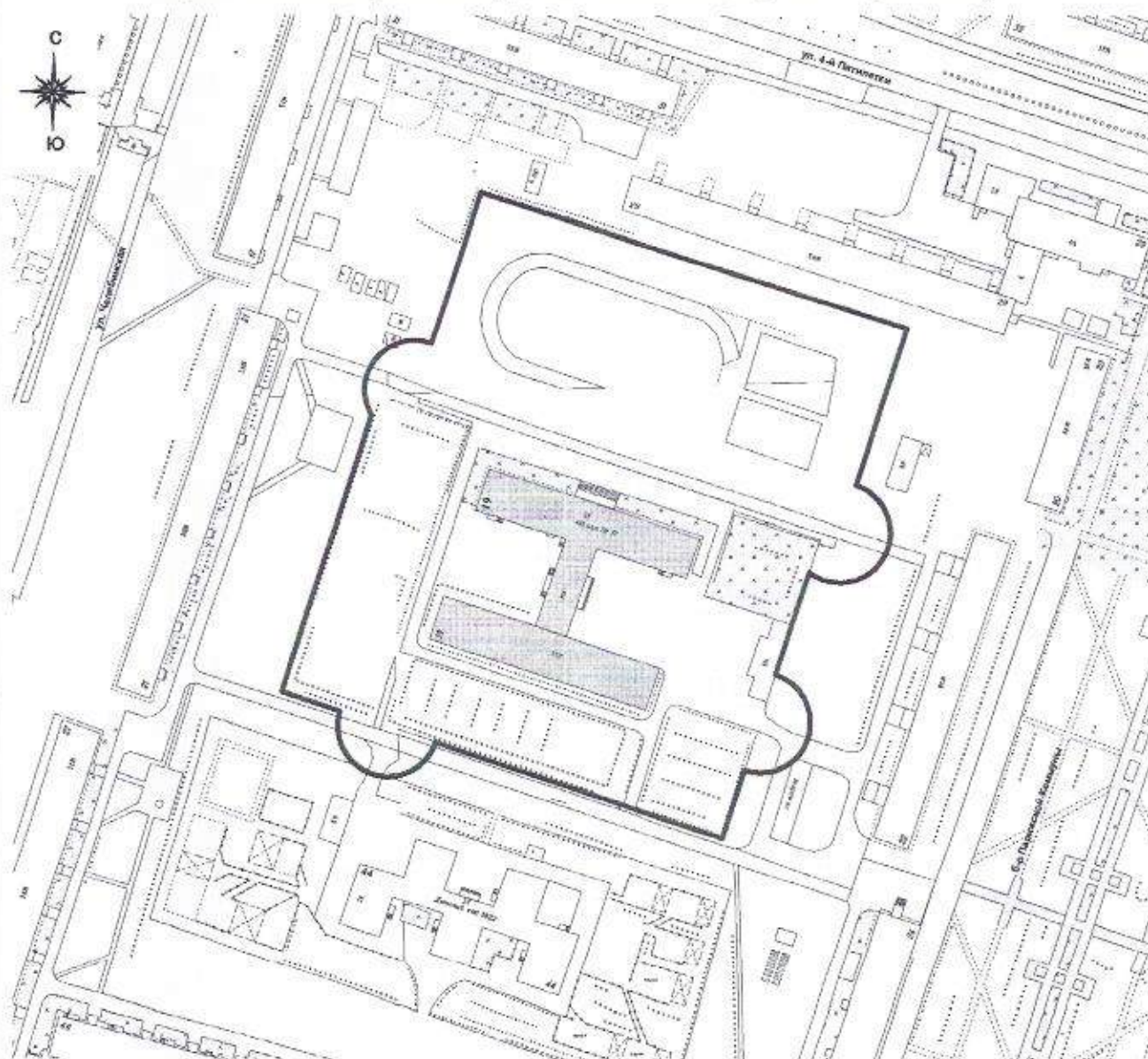
— - границы прилегающей территории, на которой не допускается розничная продажа алкогольной продукции;

■ - здание образовательной организации.

В границах прилегающей территории расположены здания:

- № 91 по улице Дзержинского

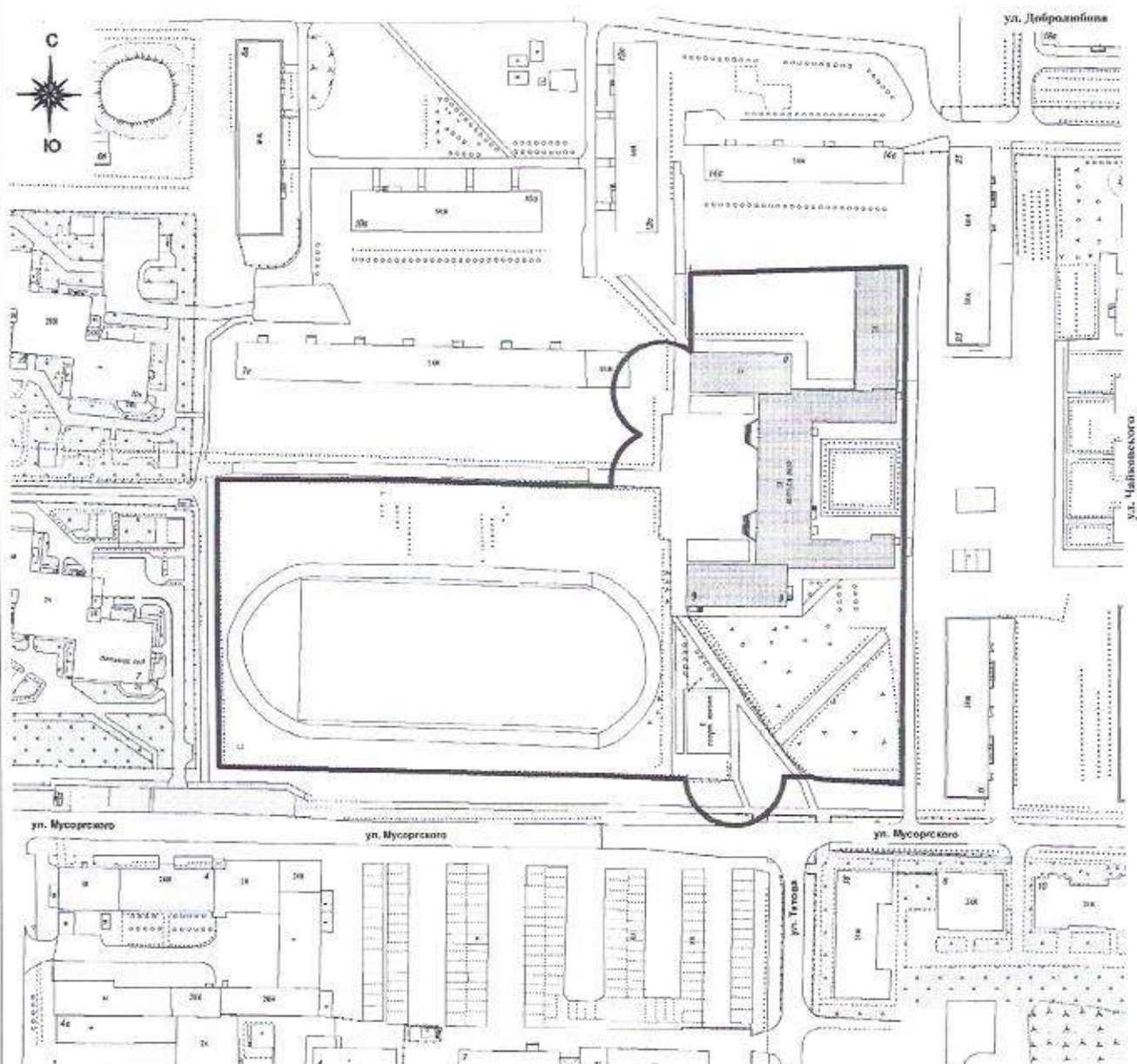
**Схема границ прилегающей территории к
муниципальному автономному общеобразовательному учреждению
«Средняя общеобразовательная школа № 17 с углубленным
изучением отдельных предметов»,
город Каменск-Уральский, улица Челябинская, дом 19 (М 1:2000)**



Условные обозначения:

- - границы прилегающей территории, на которой не допускается розничная продажа алкогольной продукции;
- - здание образовательной организации.

**Схема границ прилегающей территории к
муниципальному автономному общеобразовательному учреждению
«Средняя общеобразовательная школа № 19»,
город Каменск-Уральский, улица Мусоргского, дом 9 (М 1:2000)**



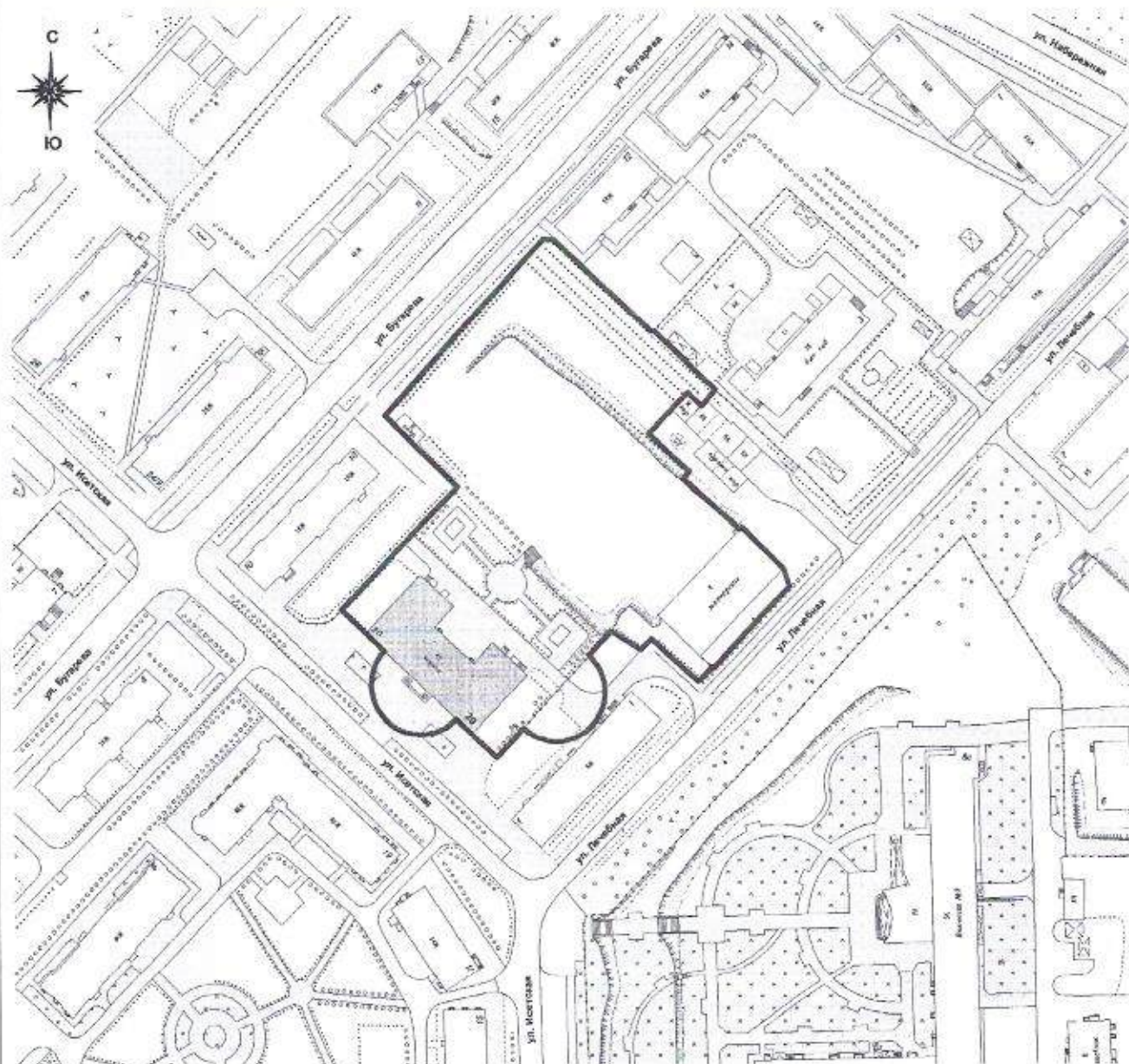
Условные обозначения:

- - границы прилегающей территории, на которой не допускается розничная продажа алкогольной продукции;
- - здание образовательной организации.


В границах прилегающей территории
расположены здания:

№ 7а по улице Мусоргского

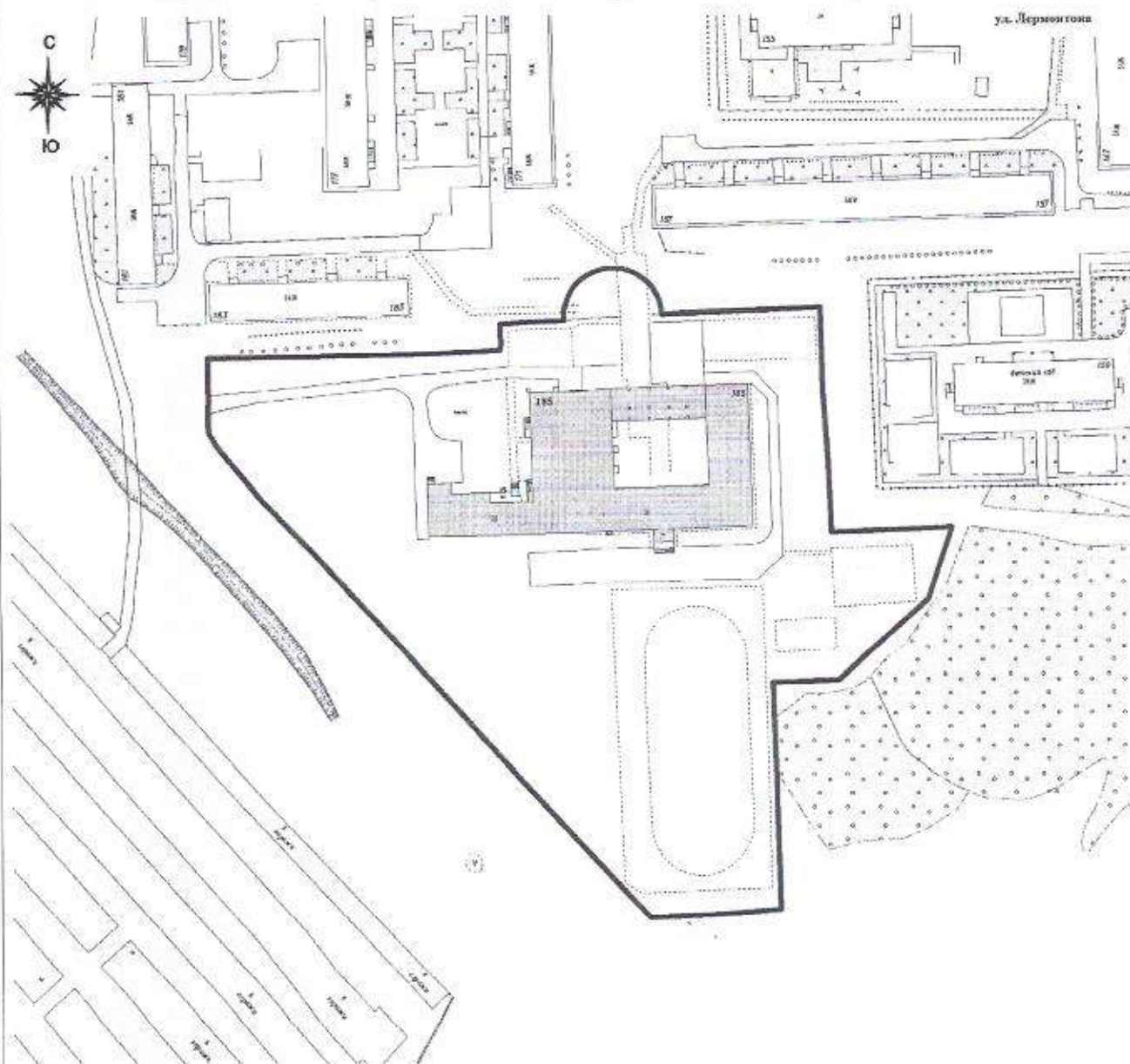
**Схема границ прилегающей территории к
муниципальному автономному общеобразовательному учреждению
«Средняя общеобразовательная школа № 20»,
город Каменск-Уральский, улица Исетская, дом 20 (М 1:2000)**




Условные обозначения:

- - границы прилегающей территории, на которой не допускается розничная продажа алкогольной продукции;
-  - здание образовательной организации.

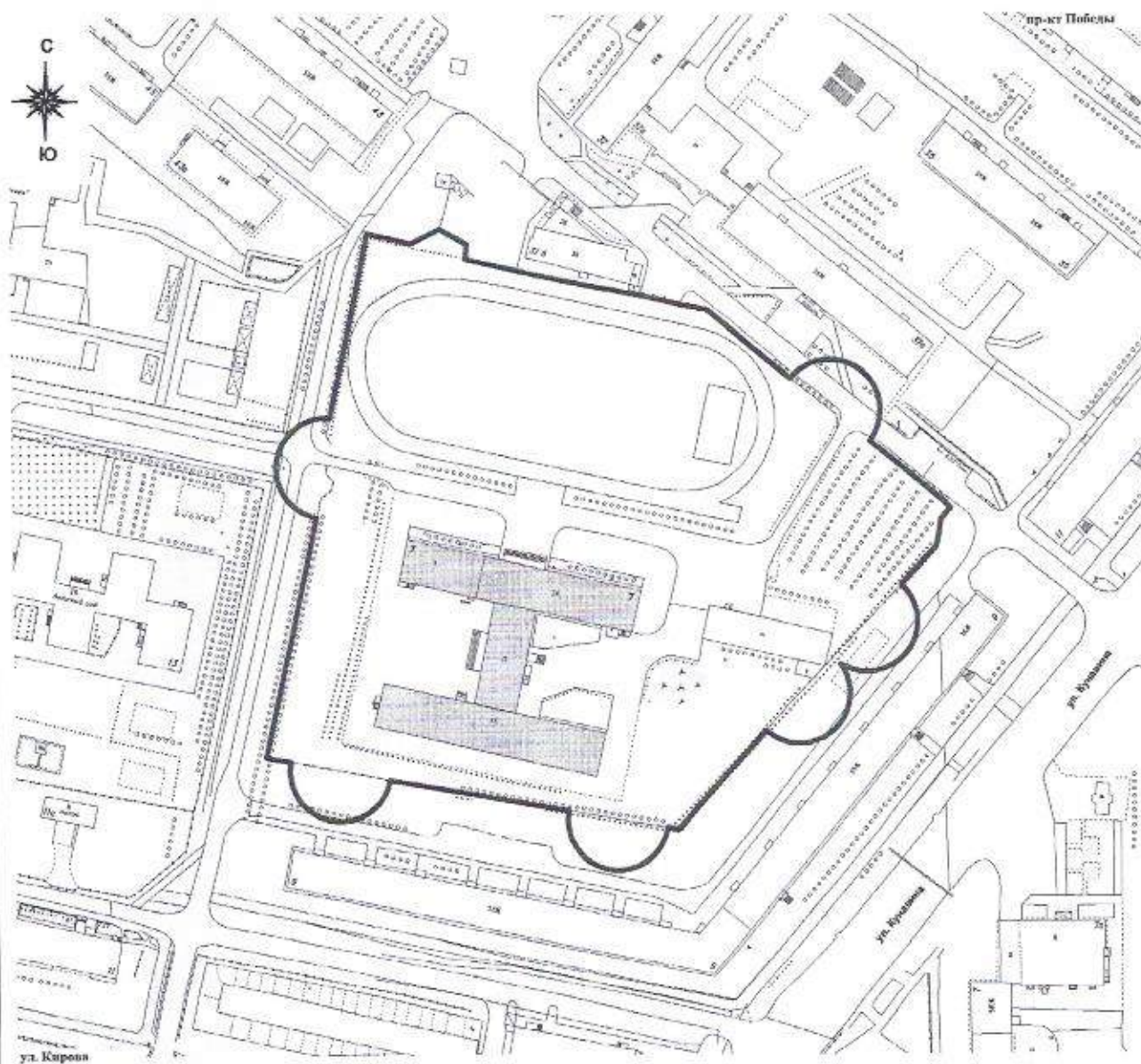
**Схема границ прилегающей территории к
муниципальному автономному общеобразовательному учреждению
«Средняя общеобразовательная школа № 21»,
город Каменск-Уральский, улица Лермонтова, дом 185 (М 1:2000)**



Условные обозначения:

- - границы прилегающей территории, на которой не допускается розничная продажа алкогольной продукции;
-  - здание образовательной организации.

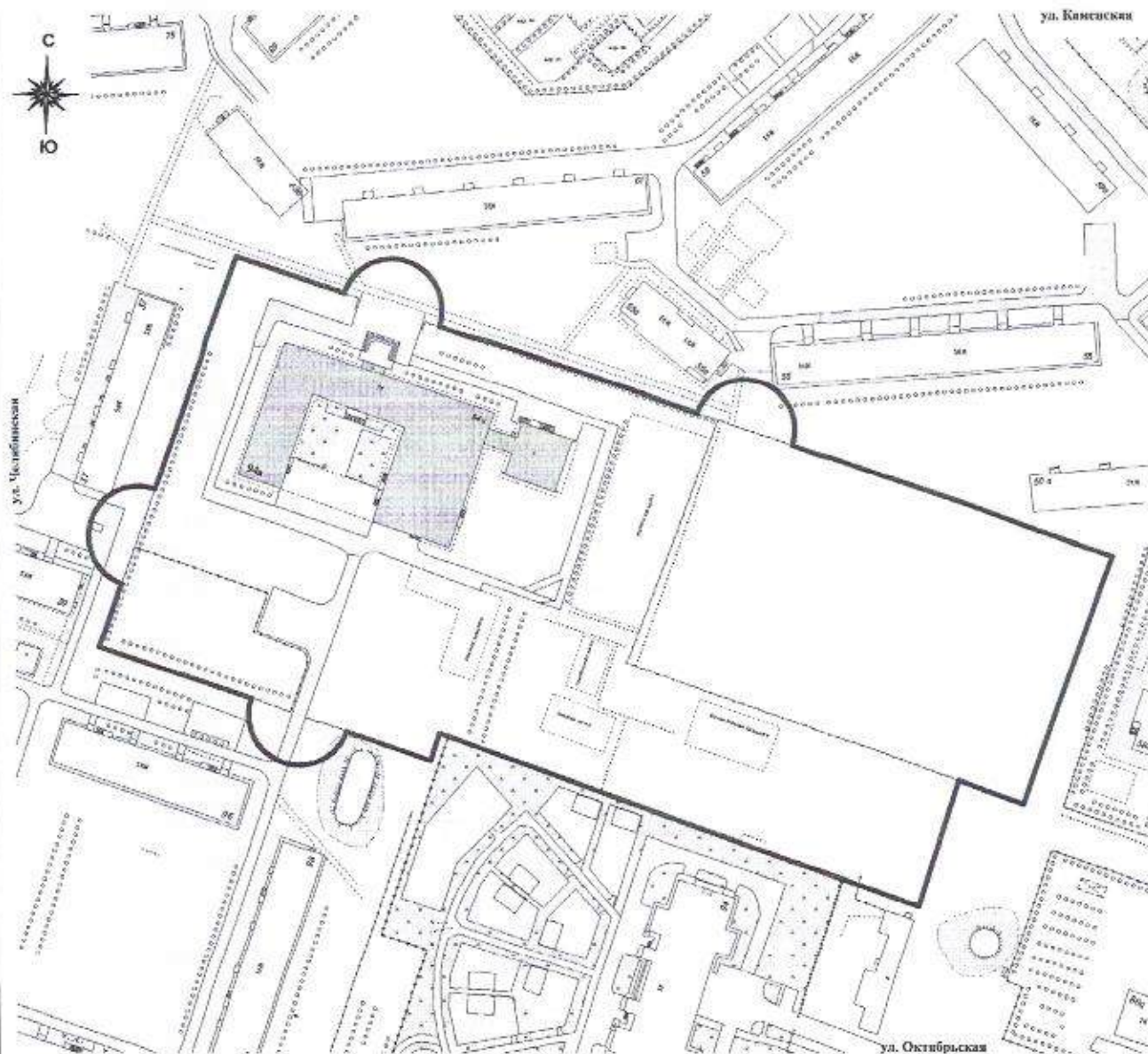
**Схема границ прилегающей территории к
муниципальному автономному общеобразовательному учреждению
«Средняя общеобразовательная школа № 22
с углубленным изучением отдельных предметов»,
город Каменск-Уральский, улица Кунавина, дом 7 (М 1:2000)**



Условные обозначения:

- - границы прилегающей территории, на которой не допускается розничная продажа алкогольной продукции;
- - здание образовательной организации.

**Схема границ прилегающей территории к
муниципальному автономному образовательному учреждению
«Средняя общеобразовательная школа № 25
с углубленным изучением отдельных предметов»,
город Каменск-Уральский, улица Октябрьская, дом 94а (М 1:2000)**



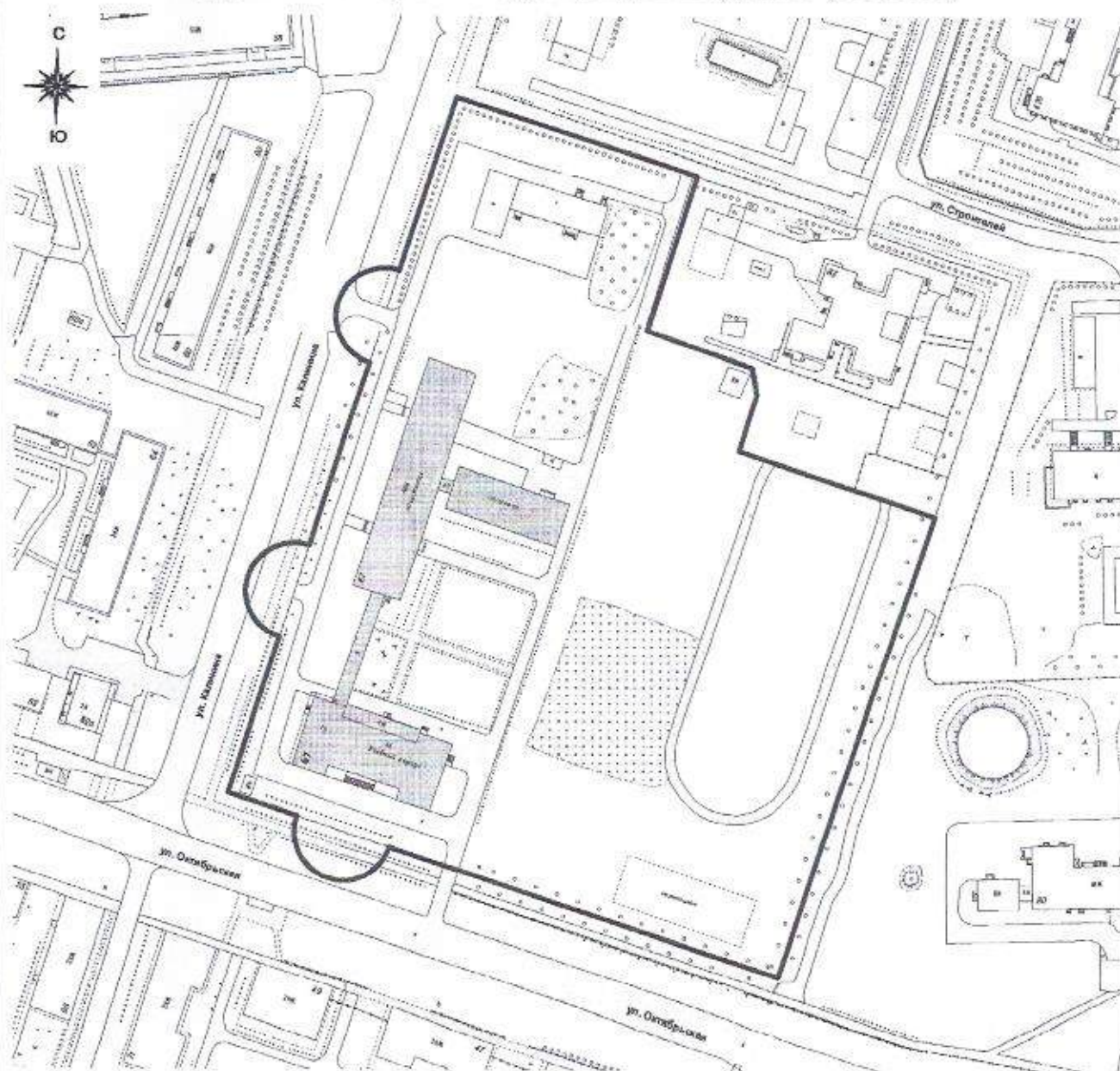
Условные обозначения:

- - границы прилегающей территории, на которой не допускается розничная продажа алкогольной продукции;
- - здание образовательной организации.

В границах прилегающей территории
расположены здания:

№ 37 по улице Челябинская

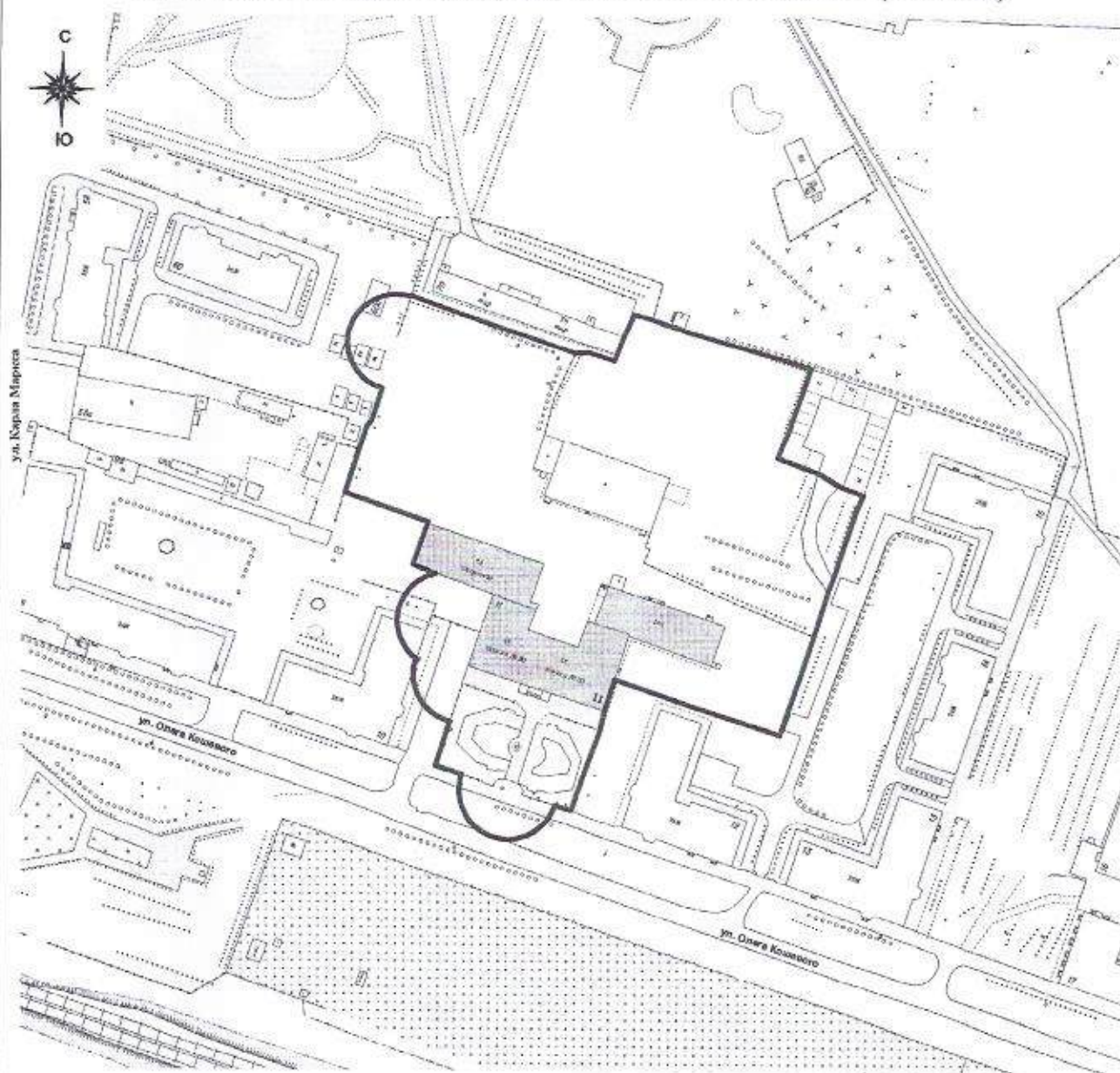
**Схема границ прилегающей территории к
муниципальному автономному общеобразовательному учреждению
«Основная общеобразовательная школа № 27 с интернатом»,
город Каменск-Уральский, улица Калинина, дом 67 (М 1:2000)**




Условные обозначения:

- - границы прилегающей территории, на которой не допускается розничная продажа алкогольной продукции;
- - здание образовательной организации.

**Схема границ прилегающей территории к
муниципальному автономному общеобразовательному учреждению
«Средняя общеобразовательная школа № 30»,
город Каменск-Уральский, улица Олега Кошевого, дом 11 (М 1:2000)**



Условные обозначения:

- - границы прилегающей территории, на которой не допускается розничная продажа алкогольной продукции;
-  - здание образовательной организации.

В границах прилегающей территории
расположены здания:

- № 60а по улице Карла Маркса;
- № 10 по улице Олега Кошевого.